


Lageplan



A Allgemeiner Studierendenausschuss (ASTA)
Cafeteria
Bibliothek (BIB)
Infrastruktur – Gebäudemanagement (GM)

B Architektur und Bauwesen (AB)
Architektur
Bauingenieurwesen (+ trinational)
Baumanagement
Baumanagement und Baubetrieb
Infrastructure Engineering
Umweltingenieurwesen (Bau)
Zentrale Studienberatung (ZSB)
Wirtschaftswissenschaften (W)
International Management
Tricontinental Master in Global Studies
Wirtschaftsingenieurwesen

E Elektro- und Informationstechnik (EIT)
mit den Vertiefungen:
Automatisierungstechnik
Elektromobilität und Autonome Systeme
Energietechnik und Erneuerbare Energien
Informationstechnik

Informatik und Wirtschaftsinformatik (IWI)
Dekanat
Informatik
Medien- und Kommunikationsinformatik

F Center of Competence (CC)
G-Lab (Gründerlabor)
Institut für Fremdsprachen (IFS)
Koordinierungsstelle für die Praktischen Studiensemester (KOOR)
Maschinenbau und Mechatronik (MMT)
Effiziente Mobilität in der Fahrzeugtechnologie
Fahrzeugtechnologie
Mechatronic and Micro-Mechatronic Systems
Mechatronik

G Gästeappartements
hb Hörsaal Bauwesen
he Hörsaal Elektrotechnik
HKA/AM Außenstelle Amalienstraße 81–87:
Informationsmanagement und Medien (IMM)
Dekanat
Kommunikation und Medienmanagement
KulturMediaTechnologie

HKA/BR Außenstelle Bruchsal, International University Campus, Gebäude 3 & 5, 76646 Bruchsal:
Institut für Energieeffiziente Mobilität (IEEM)

HKA/DA Außenstelle Daimlerstraße 5B:
Geschäftsstelle der Studienkommission für Hochschuldidaktik (GHD)
Referat für Technik- u. Wissenschaftsethik (RTWE)

HKA/HE Außenstelle Hertzstraße 16 (Westhochschule):
Zweigstelle IAF, Geb. 813

HKA/HO Außenstelle Hoffstraße 3:
Informationsmanagement und Medien (IMM)
Geodäsie und Navigation
Geoinformationsmanagement
Geomatics
Verkehrssystemmanagement

HKA/RP Außenstelle Regierungspräsidium, Alte Karlsruher Str. 40, 76227 Karlsruhe:
Öffentliche Baustoffprüfstelle (ÖBP)

HKA 2030+/TP Außenstelle Technologiepark, Wilhelm-Schickard-Straße 9, 76131 Karlsruhe:
Robotik Labor

Institut für Wissenschaftliche Weiterbildung (IWW)
Berufsbegl. Masterstudiengang Elektrotechnik

K Wirtschaftswissenschaften (W)
Dekanat
International Management
Tricontinental Master in Global Studies
Wirtschaftsingenieurwesen

LB Labors Bauwesen
LI Labors Ingenieurwesen
Center of Applied Research (CAR)
Rechenzentrum (RZ)
Institut für Angewandte Forschung (IAF)
M Maschinenbau und Mechatronik (MMT)
Dekanat
Maschinenbau
Informatik und Wirtschaftsinformatik (IWI)
Internationales IT Business
Wirtschaftsinformatik

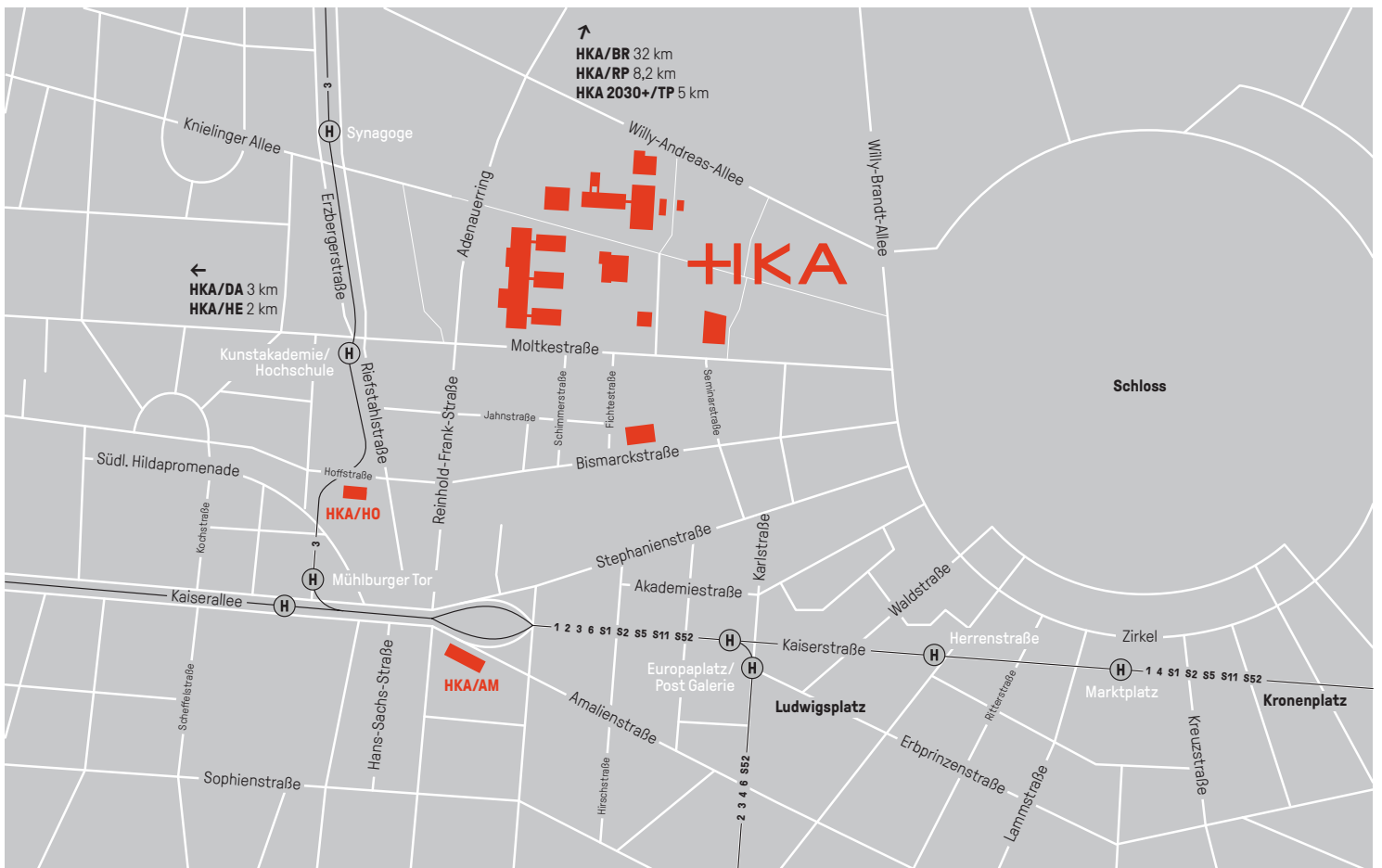
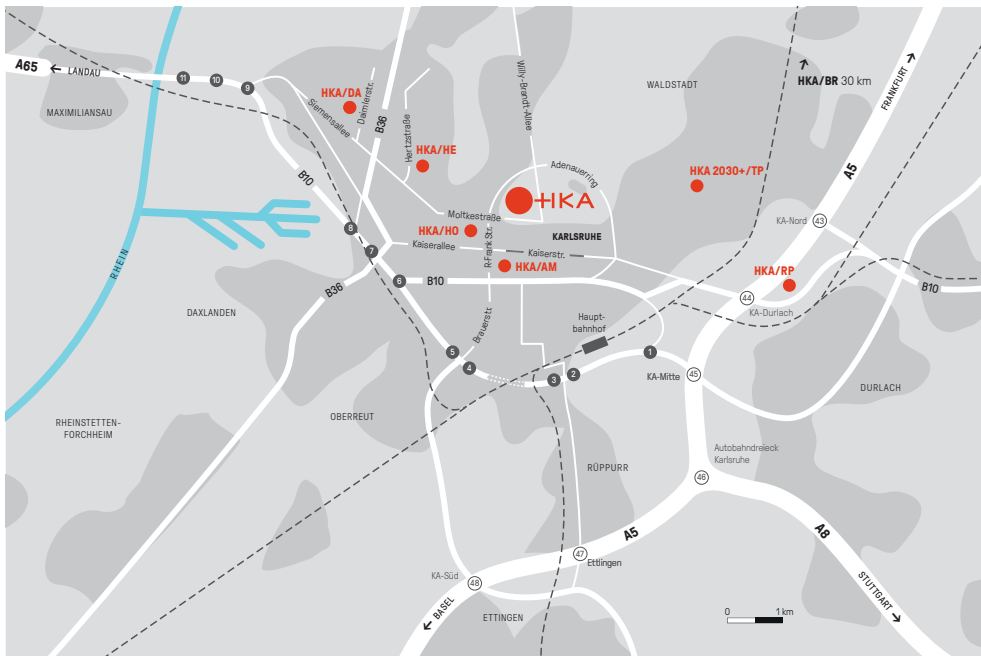
Mensa
N Elektro- und Informationstechnik (EIT)
mit den Vertiefungen:
Sensorik
Umweltmesstechnik

Dekanat
Sensor Systems Technology

R International Office (IO)
Rektorat
Studierendenbüro (SB)
Verwaltung
Printcenter

SH Steinbeis-Haus Karlsruhe:
Institute of Materials and Processes (IMP)
Wirtschaftswissenschaften (W)
International Management
Technologie-Entrepreneurship
Wirtschaftsingenieurwesen

Barrierefreier Zugang
Weitere Einzelheiten finden sich auf Informationstafeln im Eingangsbereich der Gebäude



- HKA/AM** Außenstelle Amalienstraße 81–87
- HKA/DA** Außenstelle Daimlerstraße 5B
- HKA/HE** Außenstelle (Westhochschule) Hertzstr. 16
- HKA/BR** Außenstelle Bruchsal
International University Campus, Geb. 3 & 5
76646 Bruchsal
- HKA/RP** Außenstelle Regierungspräsidium,
Alte Karlsruher Str. 40,
76227 Karlsruhe
- HKA 2030+/TP** Außenstelle Technologiepark,
Wilhelm-Schickard-Straße 9,
76131 Karlsruhe
- HKA/HO** Außenstelle Hoffstr. 3
- Gebäude der Hochschule Karlsruhe (HKA)
- 3 S52 —** Straßen-, Stadtbahnlinien
- (H)** Haltestelle
- (46)** Autobahn mit Anschlussstelle

- Zur Hochschule Karlsruhe (HKA-Campus)**
Vom Hauptbahnhof (Hbf) mit der Linie 3 (Heide) bis Haltestelle „Kunstakademie/Hochschule“ und zu Fuß in östliche Richtung (Adenauerring, ca. 5 Min.), oder mit der Linien 4 (Waldstadt) bis Haltestelle „Europaplatz/Postgalerie“. Dort ausgeschilderten Fußweg in nördliche Richtung (ca. 10 Min.) folgen
- Zur Außenstelle Amalienstraße**
Vom Hbf mit der Linie 3 (Heide) oder Linie 2 (Knielingen Nord) bis Haltestelle „Mühlburger Tor“. Von dort zu Fuß in östliche Richtung (ca. 1 Min.)
- Zur Außenstelle Daimlerstraße**
Linie 2 (Knielingen Nord) vom Hbf bis Haltestelle „Neureuter Straße“. Von dort zu Fuß (ca. 5 Min.) von der Siemensallee in die Daimlerstraße

- Zur Außenstelle Hoffstraße**
Vom Hbf mit der Linie 3 (Heide) oder Linie 2 (Knielingen Nord) bis Haltestelle „Mühlburger Tor“. Von dort zu Fuß in nördliche Richtung (ca. 1 Min.)
- Zur Außenstelle Westhochschule**
Linie 2 (Knielingen Nord) vom Hbf bis Haltestelle „Hertzstraße“. Von dort zu Fuß (ca. 2 Min.) in nördlicher Richtung in die Hertzstraße
- Zur Außenstelle HKA 2030+/Technologiepark**
Linie 4 (Jägerhaus) vom Hbf bis Haltestelle „Hirtenweg/Technologiepark“. Von dort zu Fuß (ca. 5 Min.) in östliche Richtung in den Hirtenweg

Achtung: Durch die Bauarbeiten im öffentlichen Personennahverkehr kann es zu Fahrplanänderungen kommen – aktuelle Infos unter www.kvv.de.